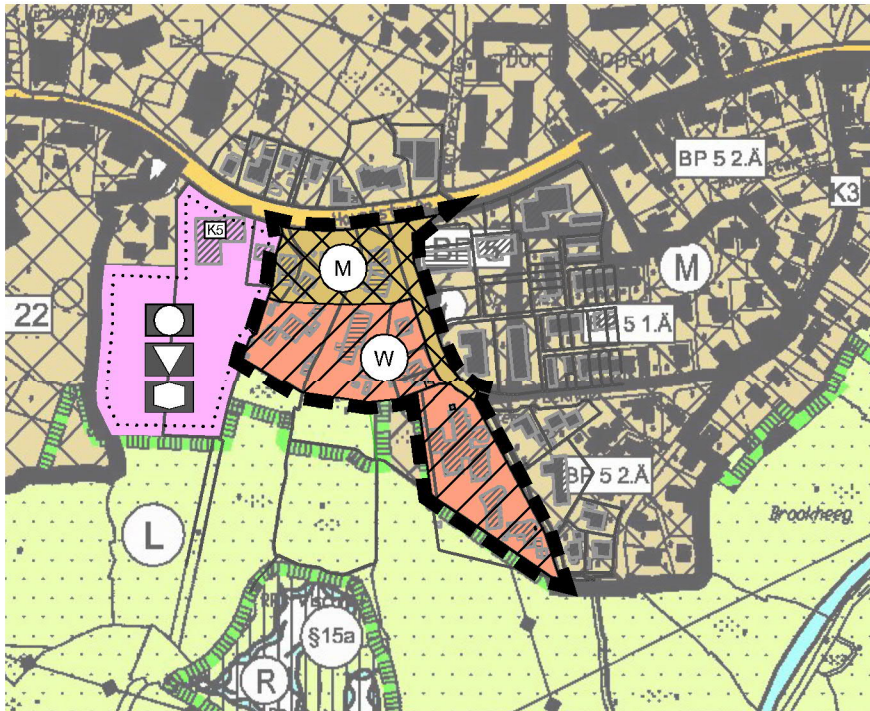


# Gemeinde Appen

## 13. Änderung (Berichtigung) des Flächennutzungsplanes

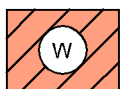
### Planzeichnung

Maßstab 1:5000

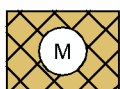


### Zeichenerklärung

1. Art der baulichen Nutzung  
(§ 5 Abs. 2 Nr.1 BauGB § 1 Abs. 1 und 2 BauNVO)



Wohnbauflächen



Gemischte Bauflächen

2. Sonstige Planzeichen



Grenze des räumlichen Geltungsbereichs der  
Berichtigung des F-Plans

### Gemeinde Appen

13. Änderung (Berichtigung)  
des Flächennutzungsplanes  
- südlich Hauptstraße,  
westlich Eekhoff -

Planzeichnung  
Maßstab 1:5000

App21001 . gez: An . Stand: 05.10.2022

**dn stadtplanung**  
beraten . planen . entwickeln . gestalten

Kellerstr. 49 . 25462 . Rellingen  
buero@dn-stadtplanung.de . Tel. (04101) 852 15 72