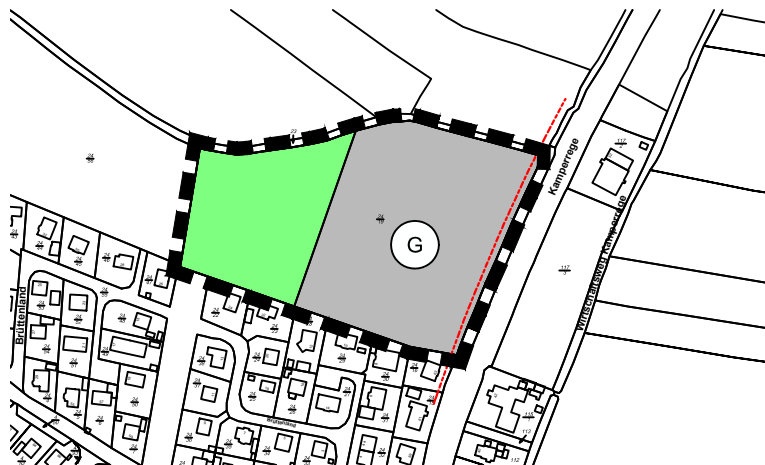
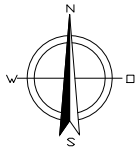


# Gemeinde Haseldorf

## 12. Änderung des Flächennutzungsplanes

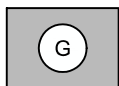
### Planzeichnung

Maßstab 1:5000



### Zeichenerklärung

1. Art der baulichen Nutzung  
(§ 5 Abs. 2 Nr.1 BauGB § 1 Abs. 1 und 2 BauNVO)



Gewerbliche Bauflächen

2. Grünflächen  
(§ 5 Abs. 2 Nr. 5 und Abs. 4 BauGB)




Grünfläche

4. Sonstige Planzeichen



Änderungsbereich

5. Kennzeichnungen und nachrichtliche Übernahmen



Anbauverbotszone (Regelbreite: 15 m)  
(§ 29 StrWG)

### Gemeinde Haseldorf

12. Änderung des  
Flächennutzungsplanes  
- Gewerbegebiet westlich  
Kemperrege -

**Vorentwurf** der Planzeichnung  
Maßstab 1:5000

HSD21001 . gez: Jk . Stand: 08.12.2022

**dn stadtplanung**  
beraten . planen . entwickeln . gestalten

Kellerstr. . 25462 . Rellingen  
buero@dn-stadtplanung.de . Tel. (04101) 852 15 72