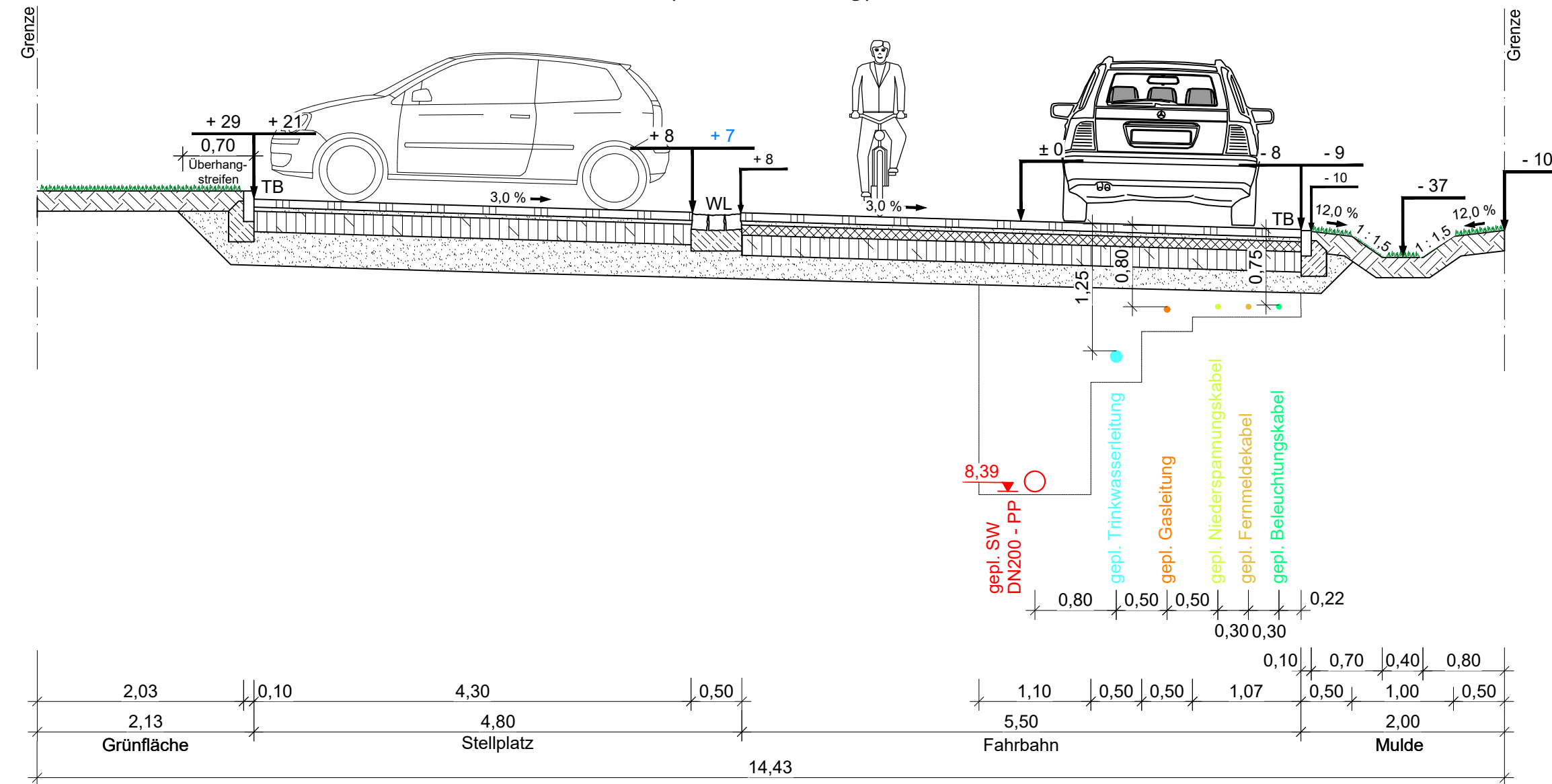
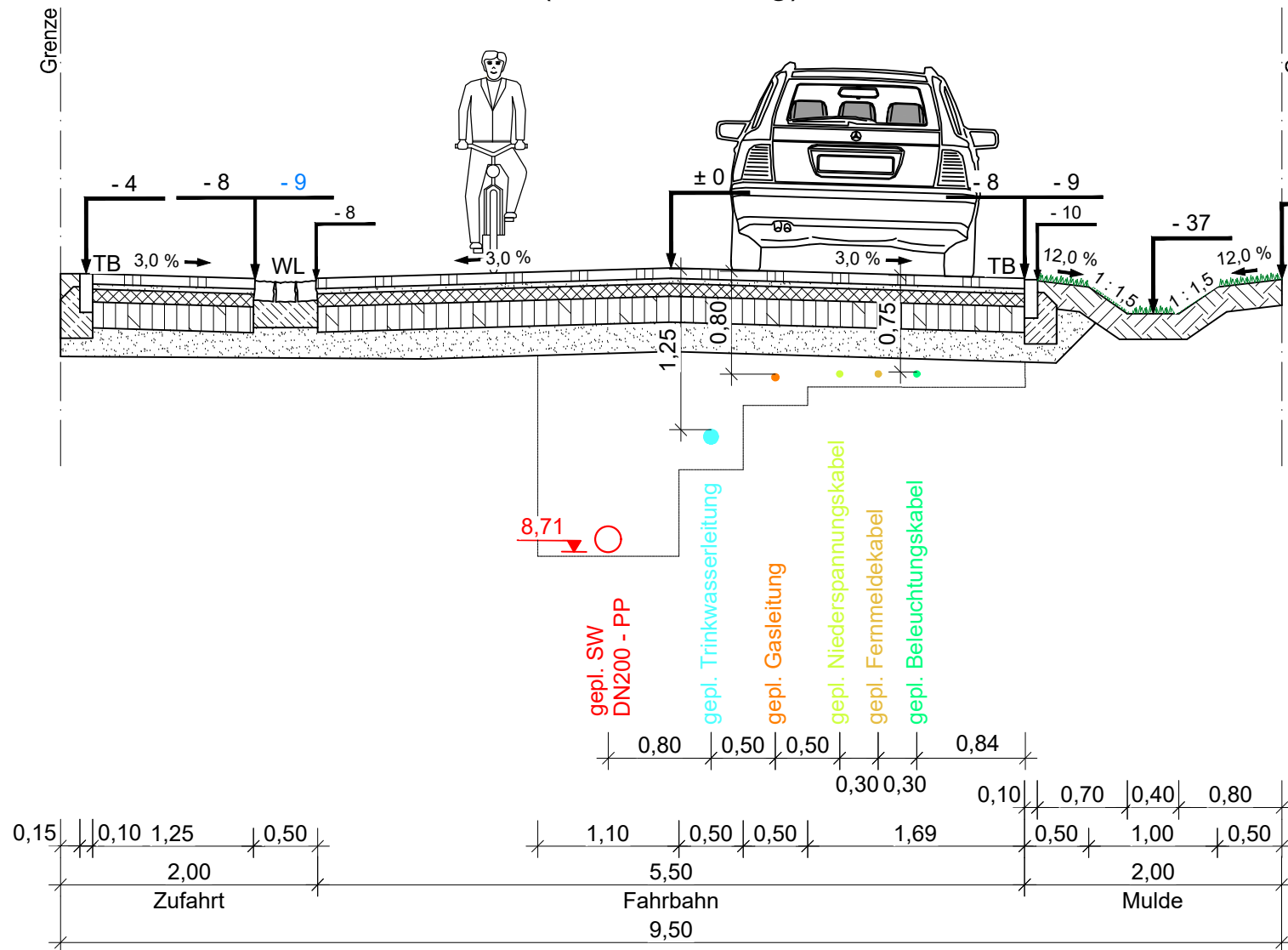


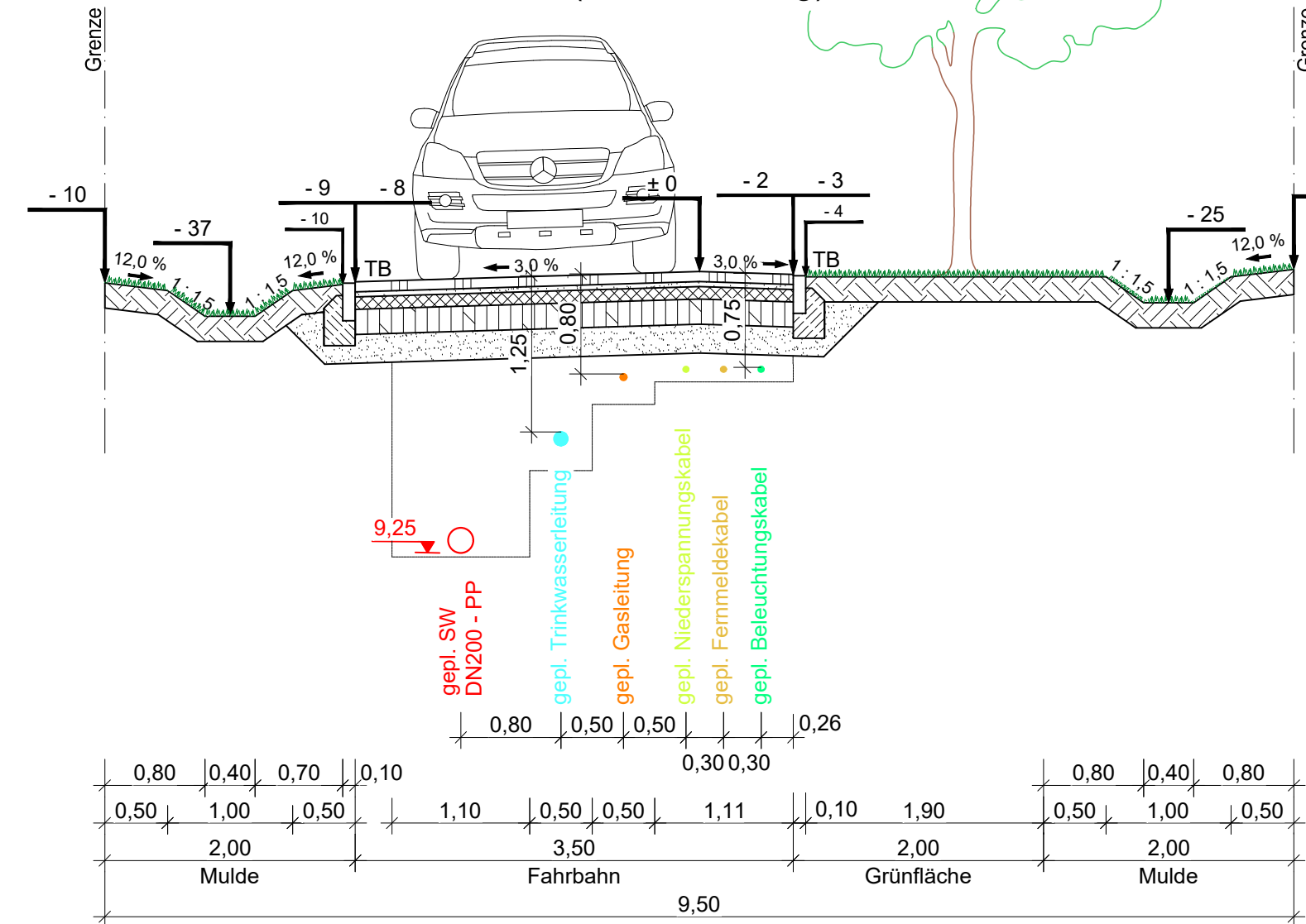
Schnitt A - A
Planstraße D
(Baumschulring)



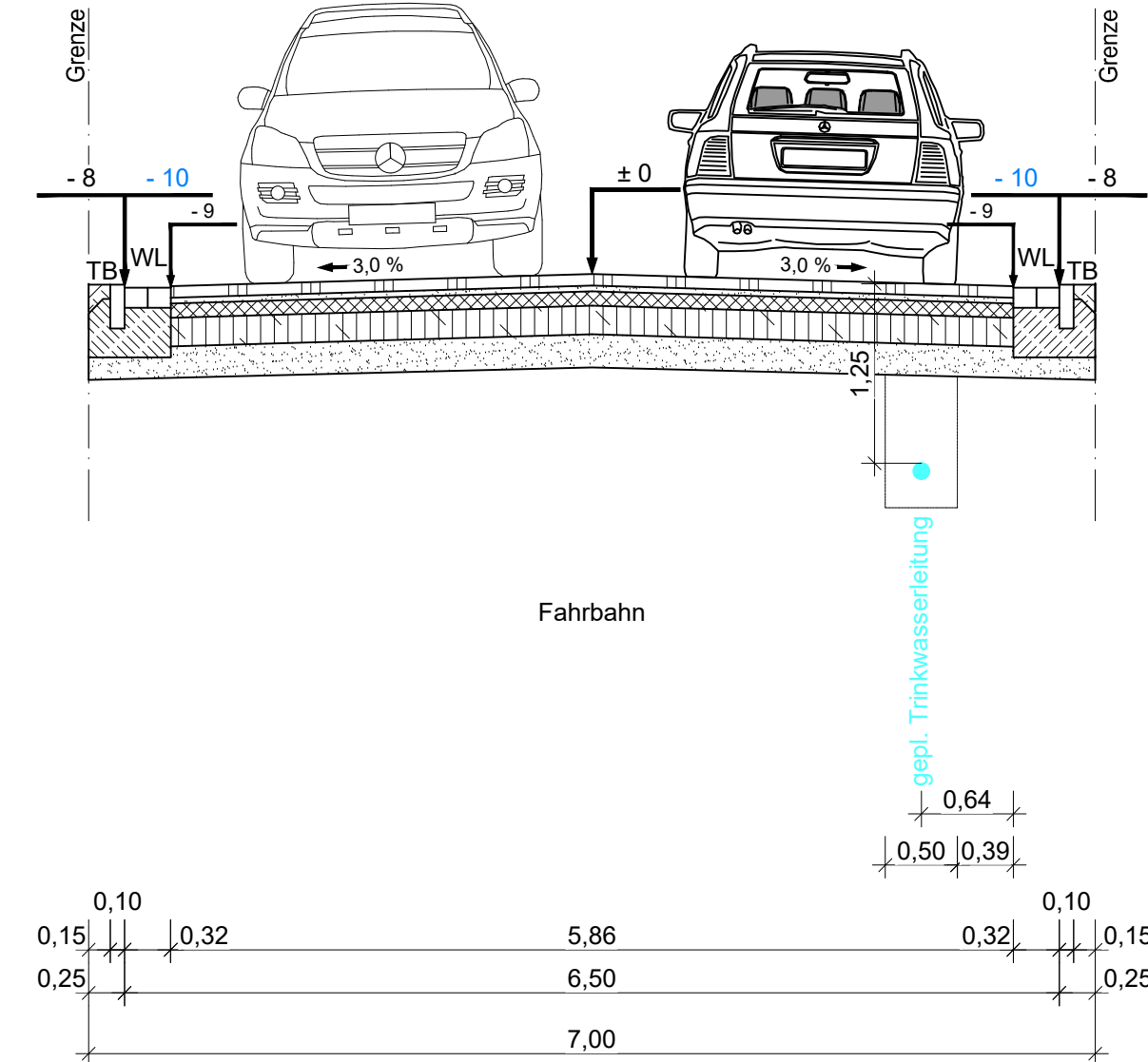
Schnitt B - B
Planstraße A
(Baumschulring)



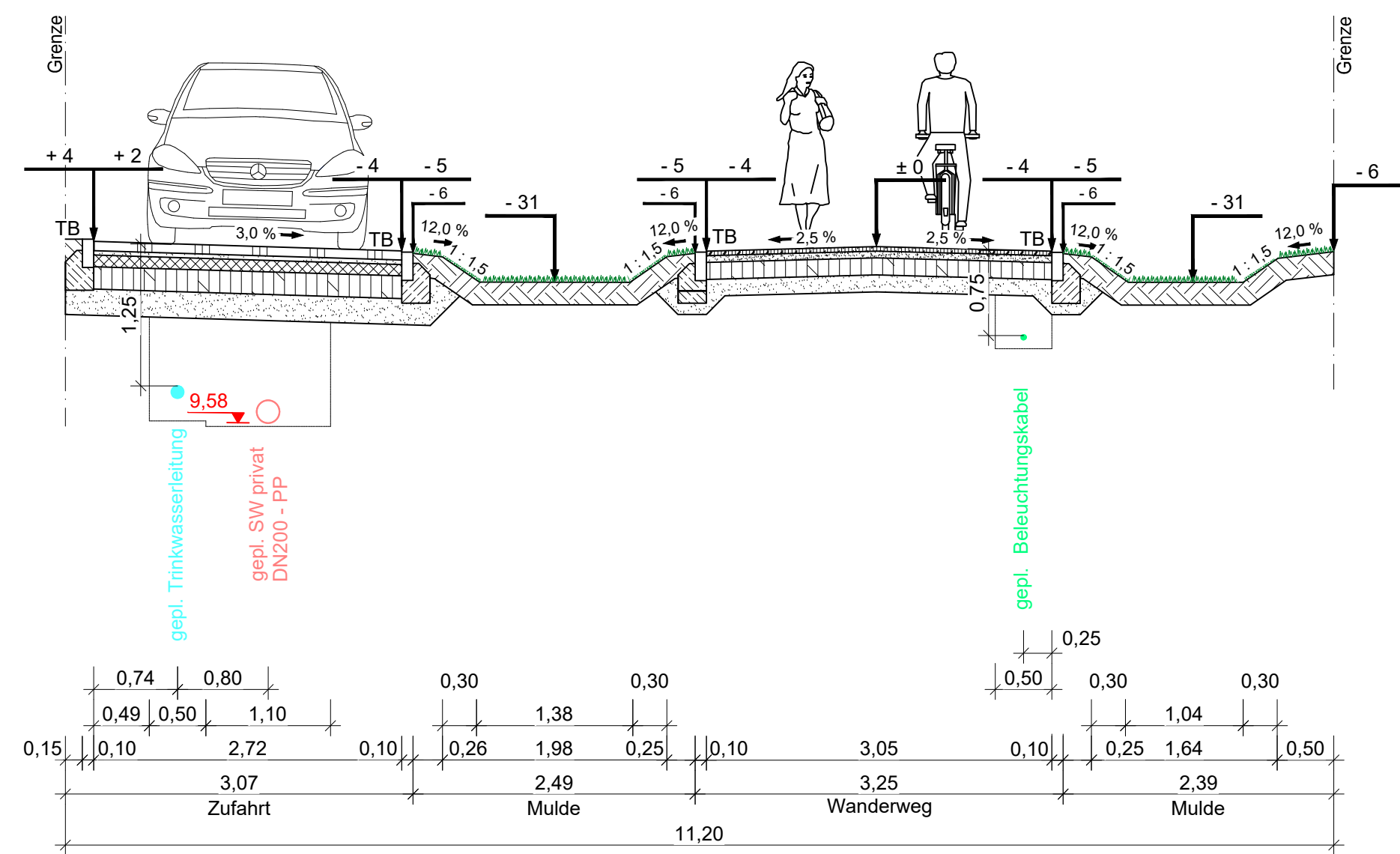
Schnitt C - C
Planstraße A
(Baumschulring)



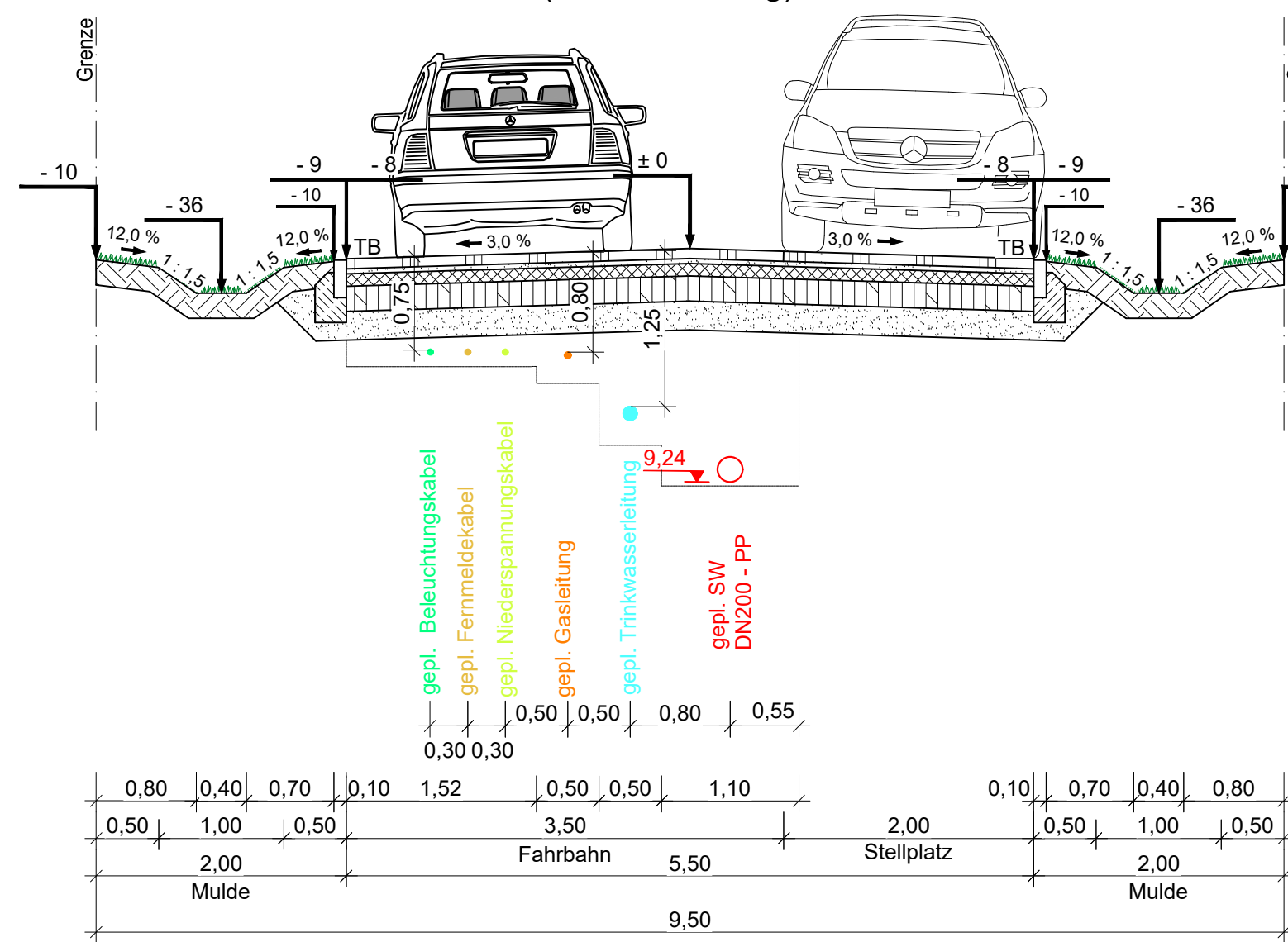
Schnitt D - D
Planstraße C
(Baumschulring)



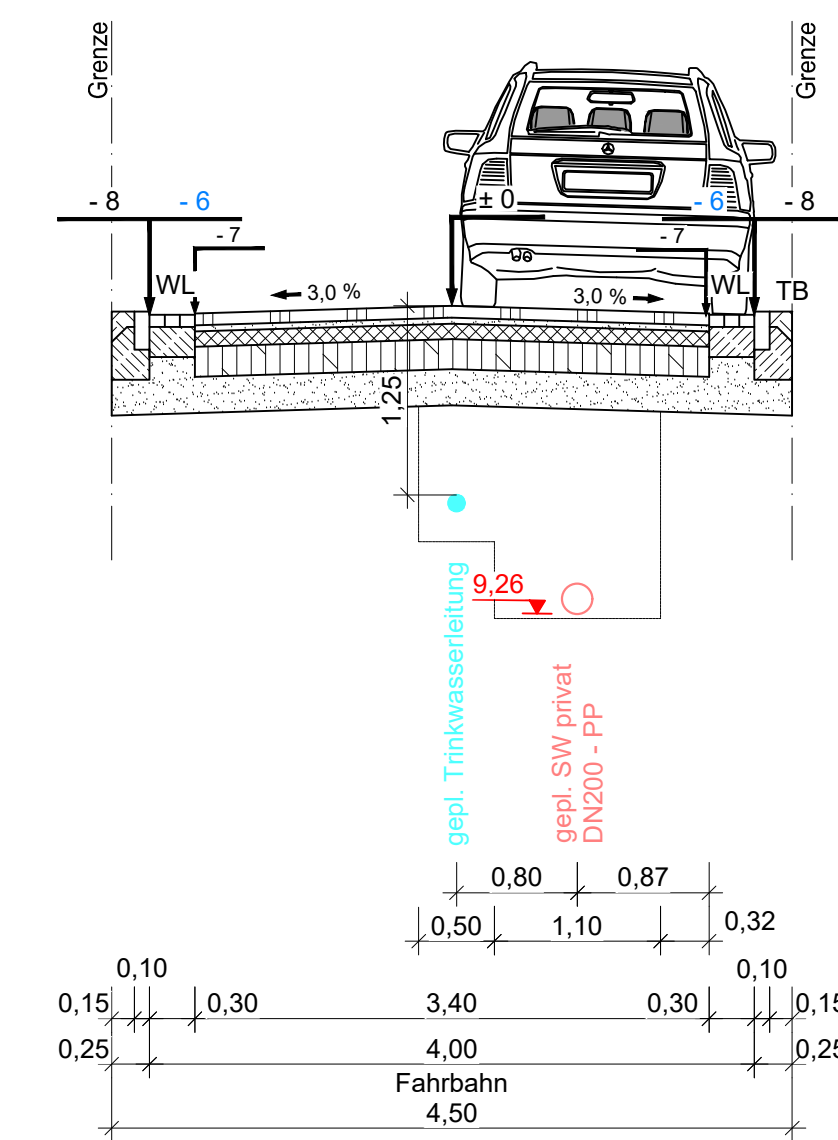
Schnitt E - E
Wanderweg



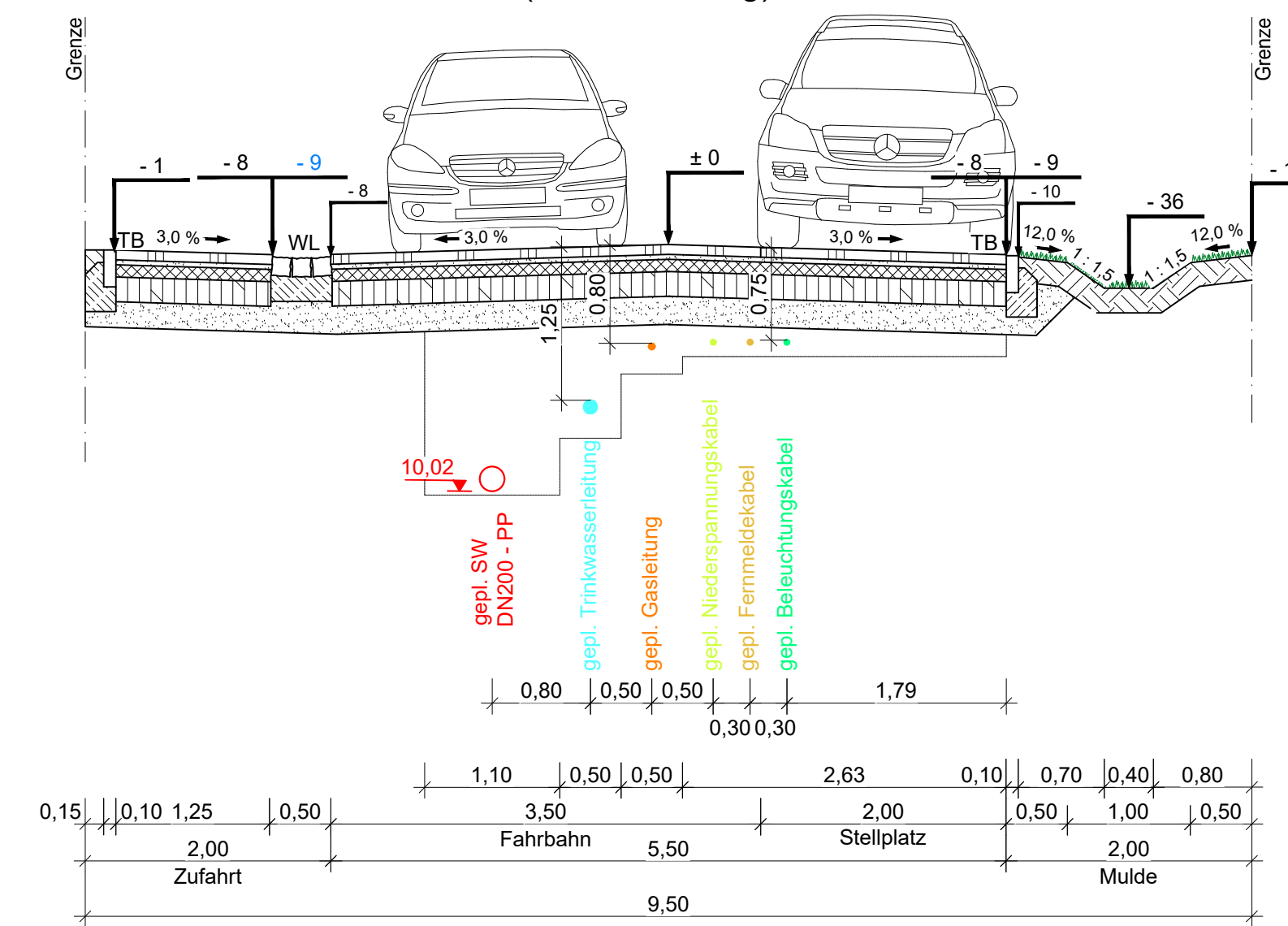
Schnitt F - F
Planstraße A
(Baumschulring)



Schnitt G - G
Privater Wohnweg



Schnitt H - H
Planstraße B
(Baumschulring)



Zeichenerklärung:

- ND = gepl. Gasversorgungsleitung
- NSP = vorh. Niederspannungskabel
- NSP = vorh. Niederspannungskabel
- WV = gepl. Wasserversorgungsleitung
- SW = gepl. Schmutzwasserkanal
- SW = gepl. Schmutzwasserkanal privat

Gemeinde Heidgraben

Erschließung B-Plan Nr. 22
Wohngebiet östlich Bgm.-Tesch-Straße

Baumaßnahme	Anlage 9 Blatt 2
Entwässerung Straßenbau	Planart Versorgungsquerschnitte A - A bis H - H
Bauherr Gemeinde Heidgraben - Der Bürgermeister - Uetersener Straße 8 25436 Heidgraben Tel.: 04122 / 46 02 0	Maßstab 1:50
Aufgestellt Heidgraben, den	Projekt Nr. HE18001 Phase Entwurfsplanung Datei E-QS-Versorg.dwg Blattgröße 3,16 m x 1,14 m = 0,51 m² bearbeitet: gezeichnet: geprüft: Dez. 2021 Bl. Dez. 2021 Sch. 20.12.2021 No.