







Bebauungsplanes Nr. 37, Voßmoor, 25436 Moorregge

 Untersuchungsgebiet

Biotoptypen

-  Künstliches, durch Nutzung geprägtes Gewässer (FX)
-  Artenarmes bis mäßig artenreiches Wirtschaftsgrünland (GY)
-  Wohnbebauung und öffentliche Gebäude im Innenbereich (SB)
-  Bahngleise, Straßen, Fahr- und Fußwege und begleitende Biotope (SV)
-  Einzelgehölze und Gehölzgruppen (HE)
-  Standorte Pflanzenarten der Roten Liste SH

Biotopcodes

- SBe = Einzel, Doppel- und Reihenhausbebauung
- SVs = Vollversiegelte Verkehrsfläche
- SVt = Teilversiegelte Verkehrsfläche
- SBe = Einzel, Doppel- und Reihenhausbebauung
- FXy = Sonstiges naturfernes Gewässer
- GYy = Mäßig artenreiches Wirtschaftsgrünland

Zusatzcodes

- gm = gemäht

Planart: Biotoptypen

Maßstab im A4 Format: 1:1000
 Projektion: UTM 32 N
 Hintergrund: Openstreetmap
 Stand: Juli 2021



Dr. Rasmus Revermann
 Dorfstr. 8
 21368 Dahlenburg (Lemgrabe)
 rasmus.revermann@naoe-info.de