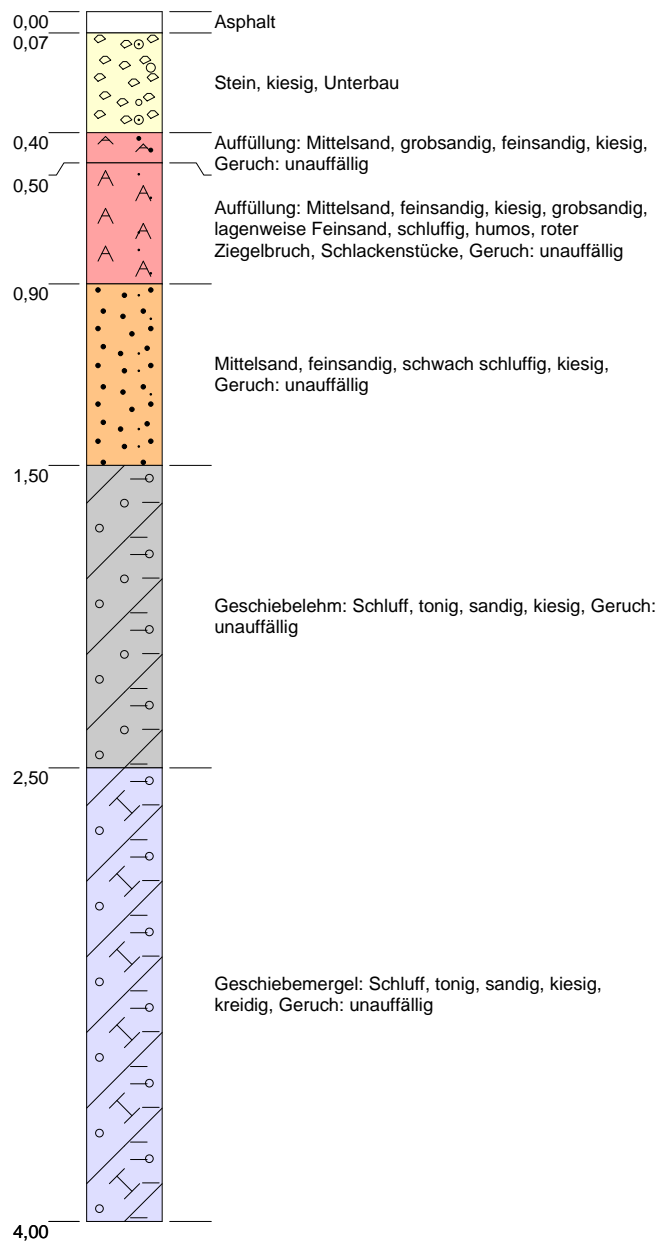
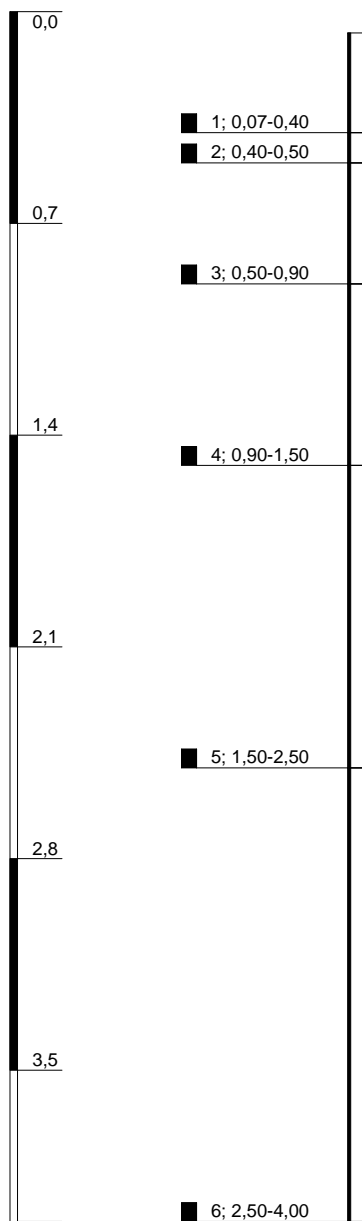



m u. GOK

BS 1

8,92 mHBP



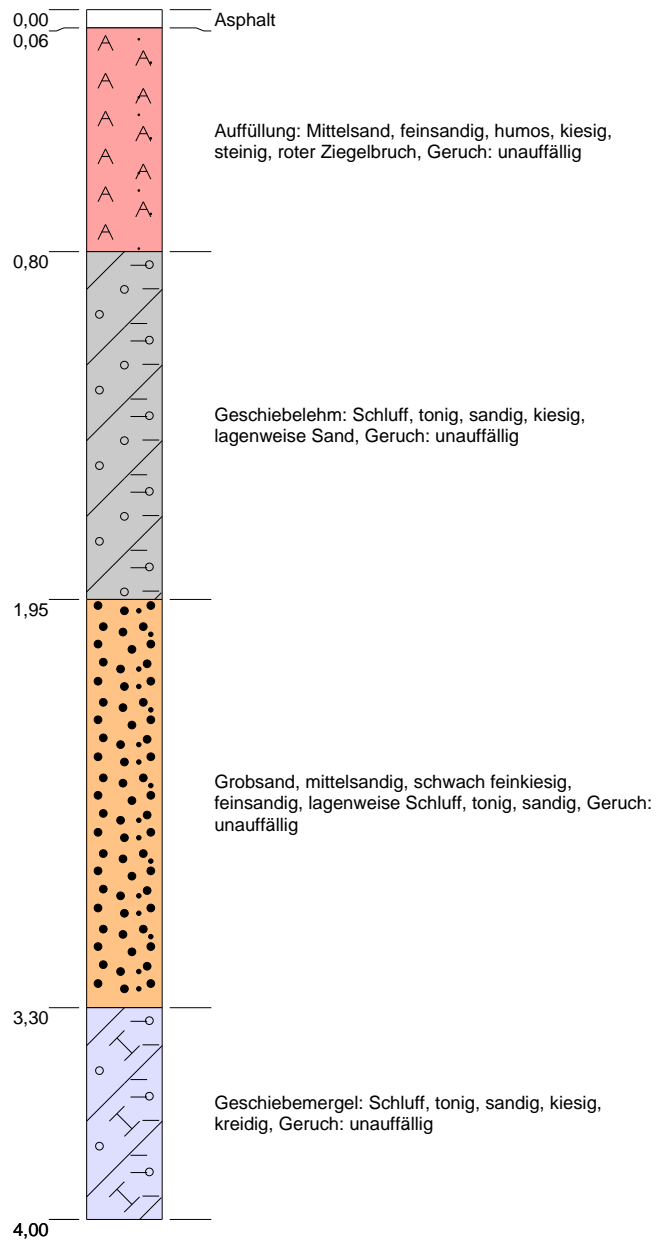
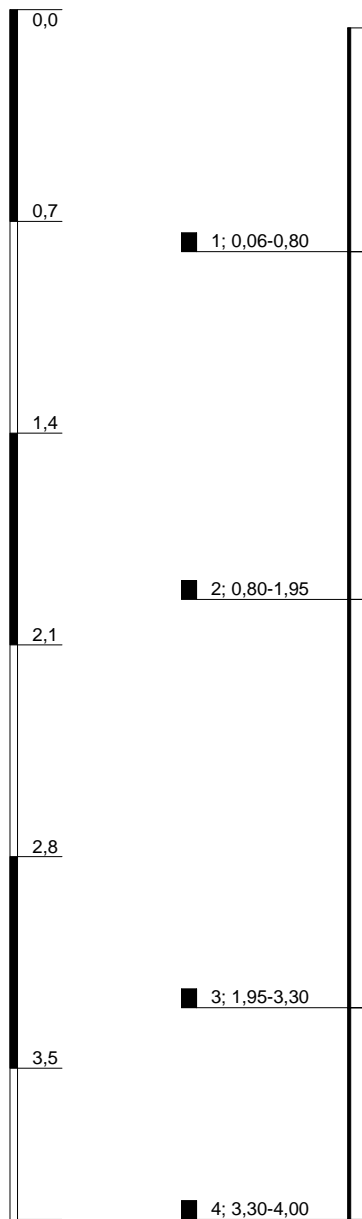
Höhenmaßstab: 1:25

Projekt: B-Plan 27, Appen		 IM AUFTRAG DER ZUKUNFT
Bohrung: BS 1		
Auftraggeber: Gemeinde Appen ü. Amt Moorrege	Rechtswert: 0	
Bohrfirma: UCL GmbH Kiel	Hochwert: 0	
Bodenansprache: Dipl.-Geol. Albus	Ansatzhöhe: 8,92 mHBP	
Bohrungsdatum: 12.04.2016	Endtiefe: 4,00 m uGOK	

m u. GOK

BS 2

9,30 mHBP



Höhenmaßstab: 1:25

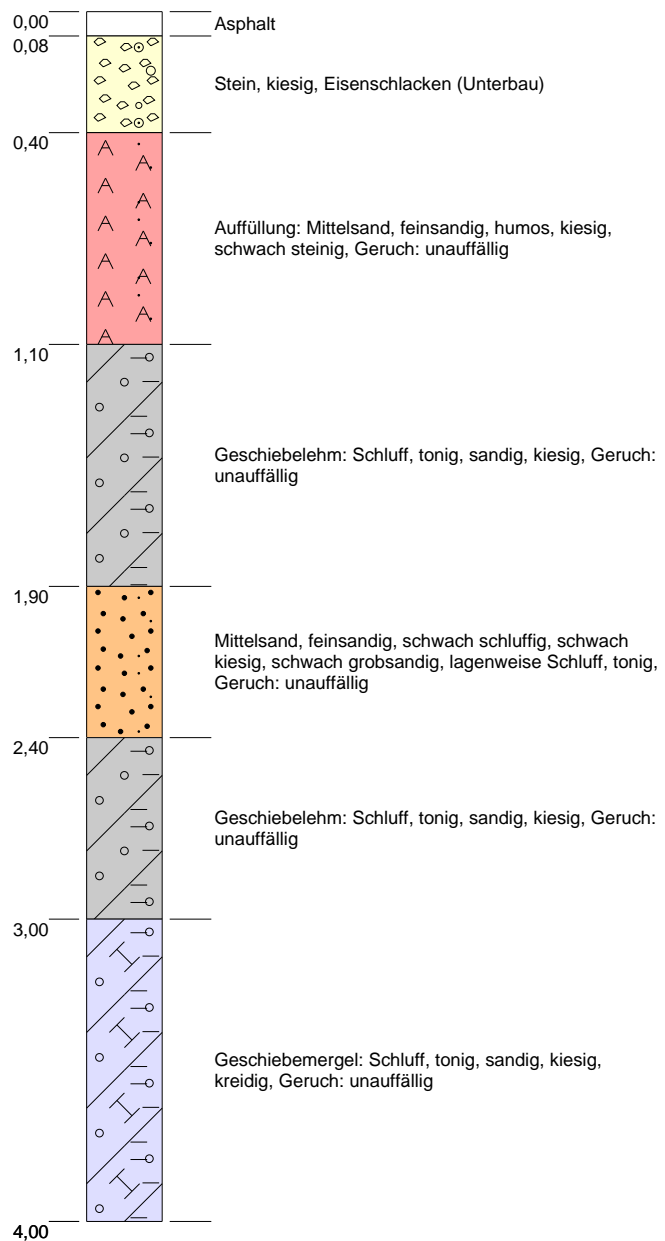
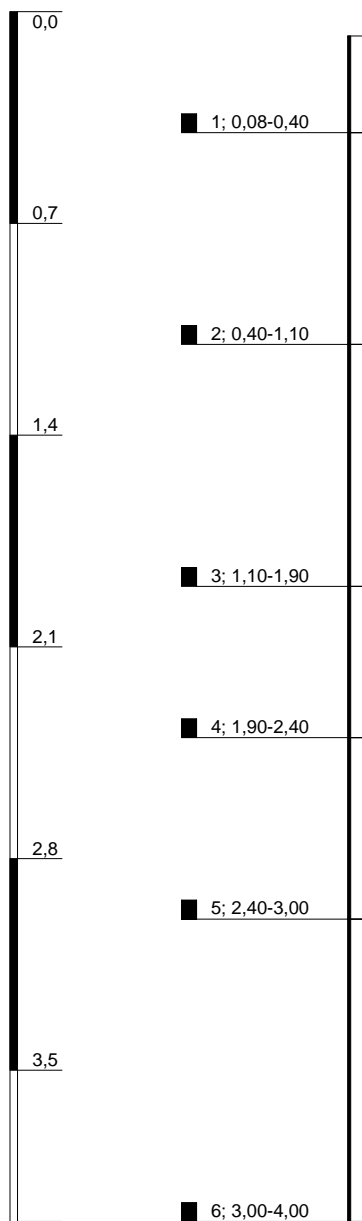
Projekt:	B-Plan 27, Appen	
Bohrung:	BS 2	
Auftraggeber:	Gemeinde Appen üb. Amt Moorrege	Rechtswert: 0
Bohrfirma:	UCL GmbH Kiel	Hochwert: 0
Bodenansprache:	Dipl.-Geol. Albus	Ansatzhöhe: 9,30 mHBP
Bohrungsdatum:	12.04.2016	Endtiefe: 4,00 m uGOK

UCL
IM AUFTRAG DER ZUKUNFT


m u. GOK

BS 3

9,75 mHBP



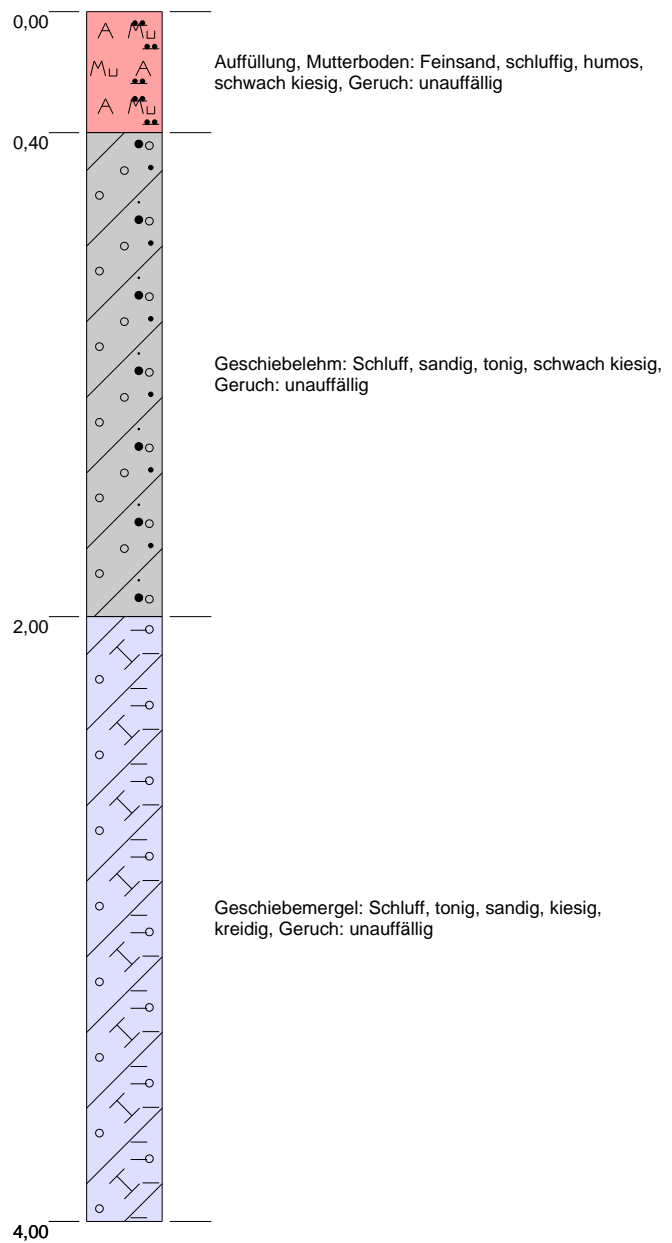
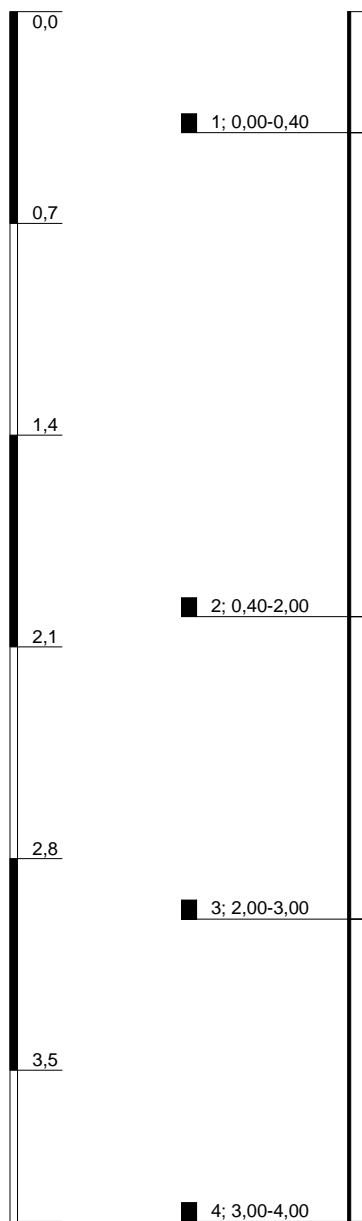
Höhenmaßstab: 1:25

Projekt: B-Plan 27, Appen	 IM AUFTRAG DER ZUKUNFT		
Bohrung: BS 3			
Auftraggeber: Gemeinde Appen ü. Amt Moorrege			Rechtswert: 0
Bohrfirma: UCL GmbH Kiel			Hochwert: 0
Bodenansprache: Dipl.-Geol. Albus			Ansatzhöhe: 9,75 mHBP
Bohrungsdatum: 12.04.2016			Endtiefe: 4,00 m uGOK


m u. GOK

BS 4

9,55 mHBP



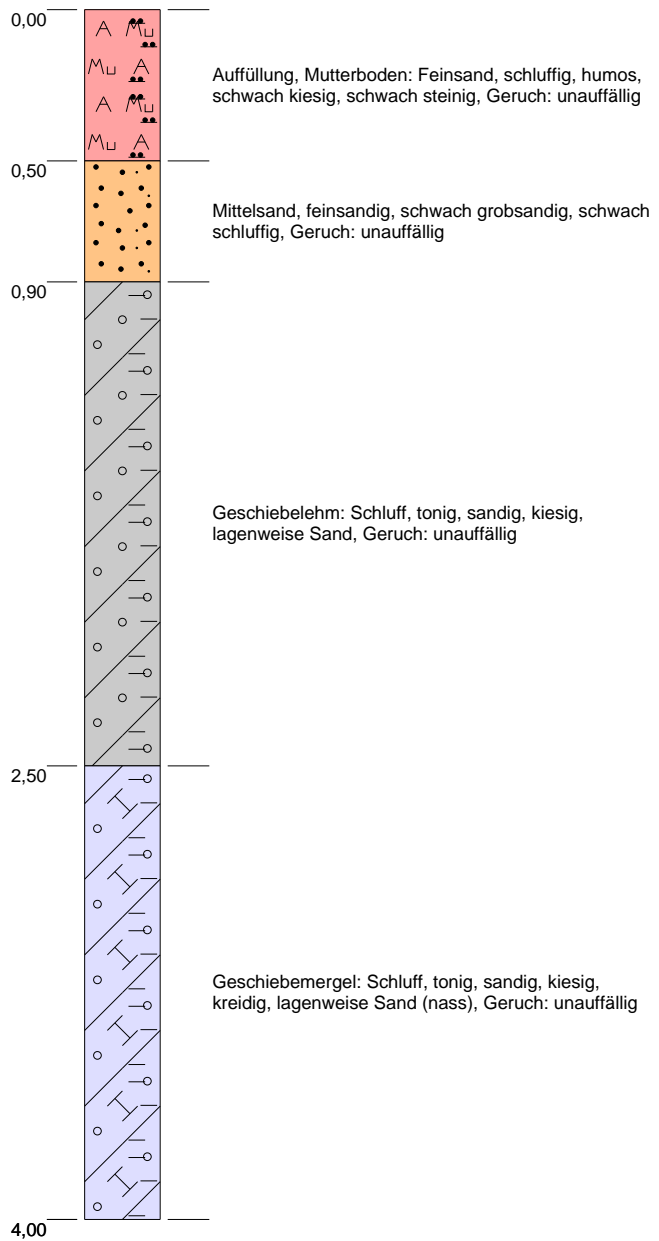
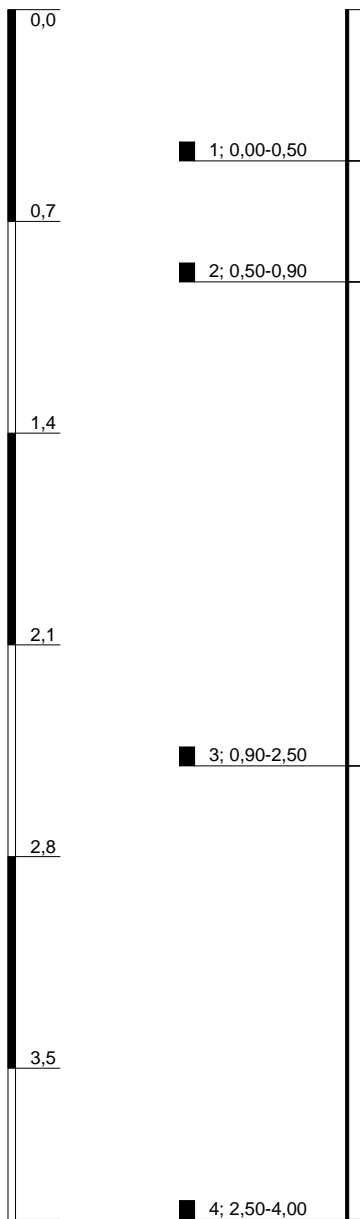
Höhenmaßstab: 1:25

Projekt: B-Plan 27, Appen		 IM AUFTRAG DER ZUKUNFT
Bohrung: BS 4		
Auftraggeber: Gemeinde Appen ü. Amt Moorrege	Rechtswert: 0	
Bohrfirma: UCL GmbH Kiel	Hochwert: 0	
Bodenansprache: Dipl.-Geol. Albus	Ansatzhöhe: 9,55 mHBP	
Bohrungsdatum: 13.04.2016	Endtiefe: 4,00 m uGOK	

m u. GOK

BS 5

9,69 mHBP



Höhenmaßstab: 1:25

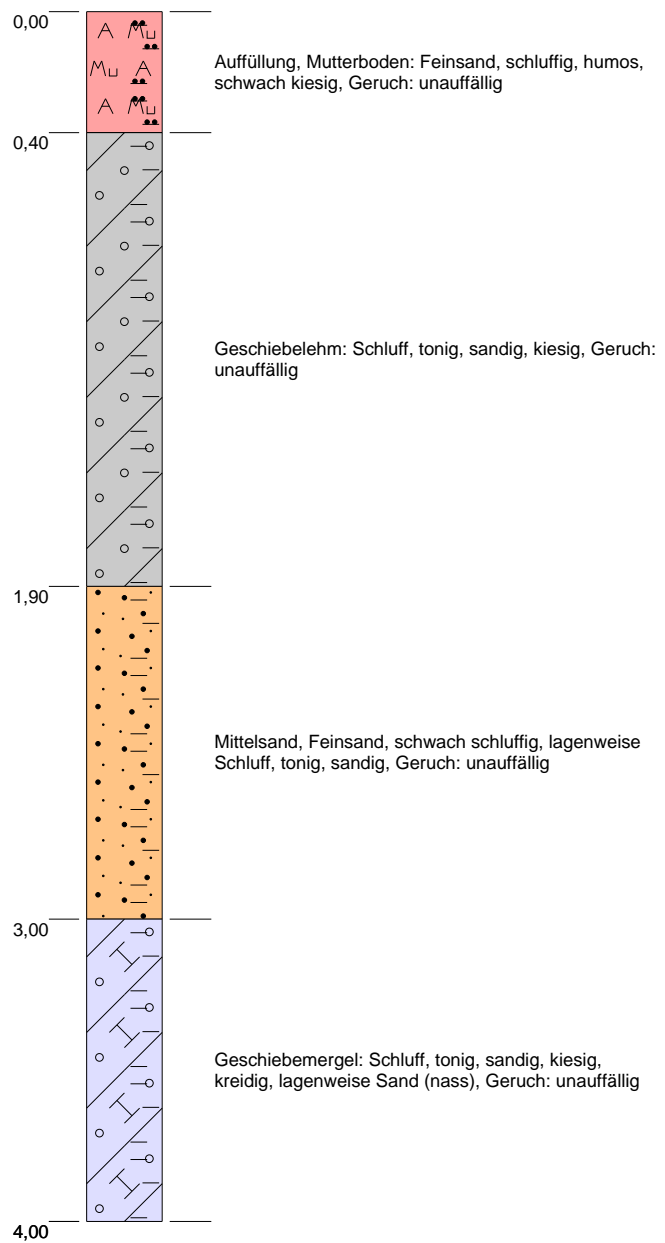
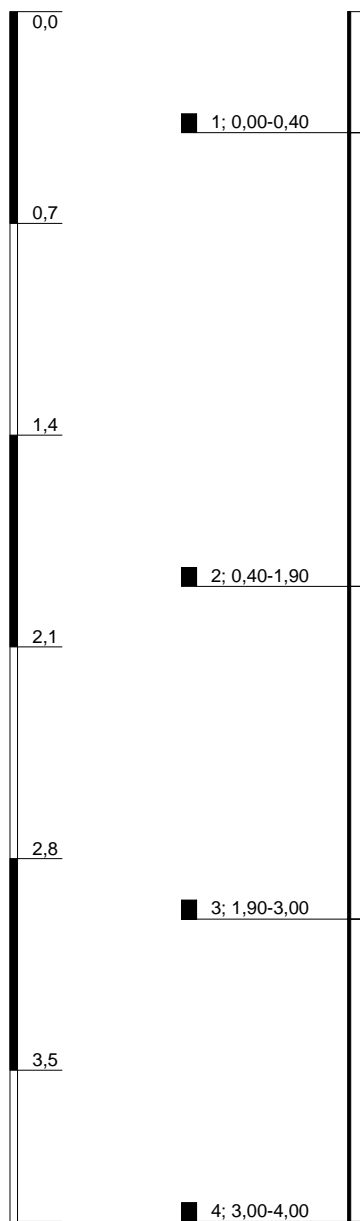
Projekt:	B-Plan 27, Appen	
Bohrung:	BS 5	
Auftraggeber:	Gemeinde Appen ü. Amt Moorrege	Rechtswert: 0
Bohrfirma:	UCL GmbH Kiel	Hochwert: 0
Bodenansprache:	Dipl.-Geol. Albus	Ansatzhöhe: 9,69 mHBP
Bohrungsdatum:	13.04.2016	Endtiefe: 4,00 m uGOK

UCL
IM AUFTRAG DER ZUKUNFT

m u. GOK

BS 6

9,62 mHBP



Höhenmaßstab: 1:25

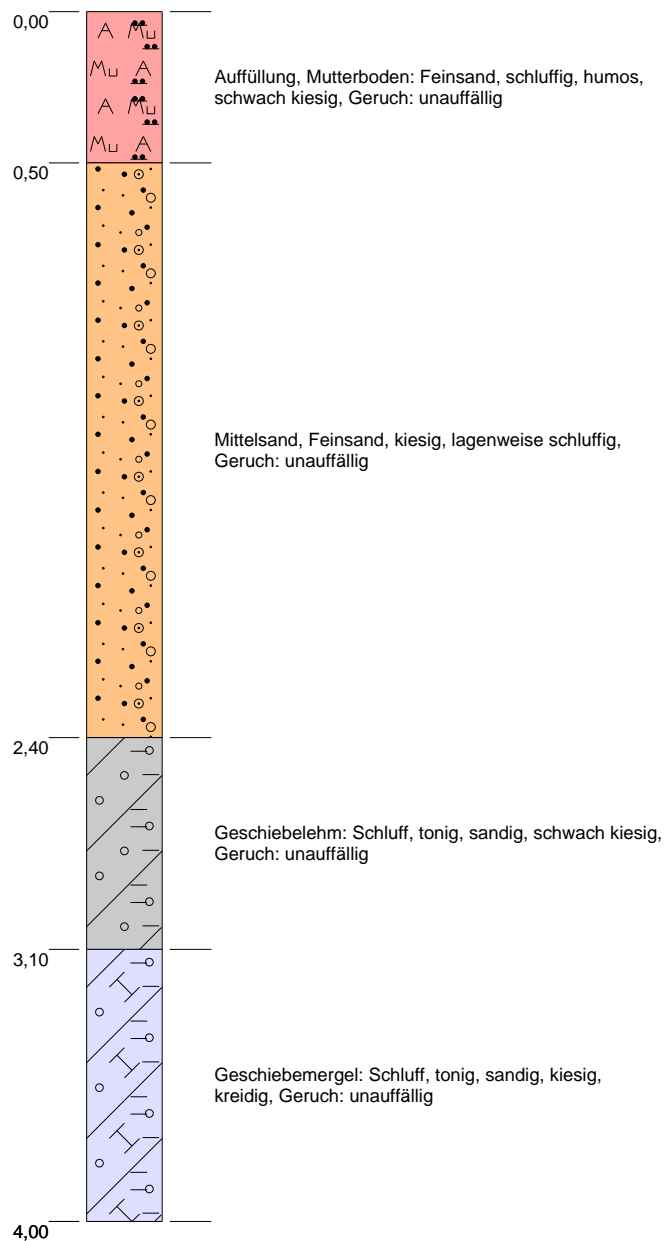
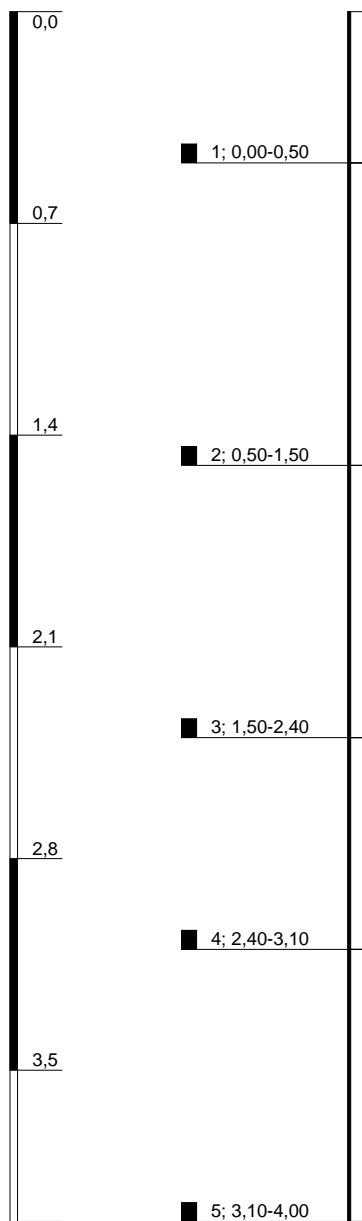
Projekt:	B-Plan 27, Appen	
Bohrung:	BS 6	
Auftraggeber:	Gemeinde Appen ü. Amt Moorrege	Rechtswert: 0
Bohrfirma:	UCL GmbH Kiel	Hochwert: 0
Bodenansprache:	Dipl.-Geol. Albus	Ansatzhöhe: 9,62 mHBP
Bohrungsdatum:	13.04.2016	Endtiefe: 4,00 m uGOK

UCL
IM AUFTRAG DER ZUKUNFT

m u. GOK

BS 7

9,42 mHBP



Höhenmaßstab: 1:25

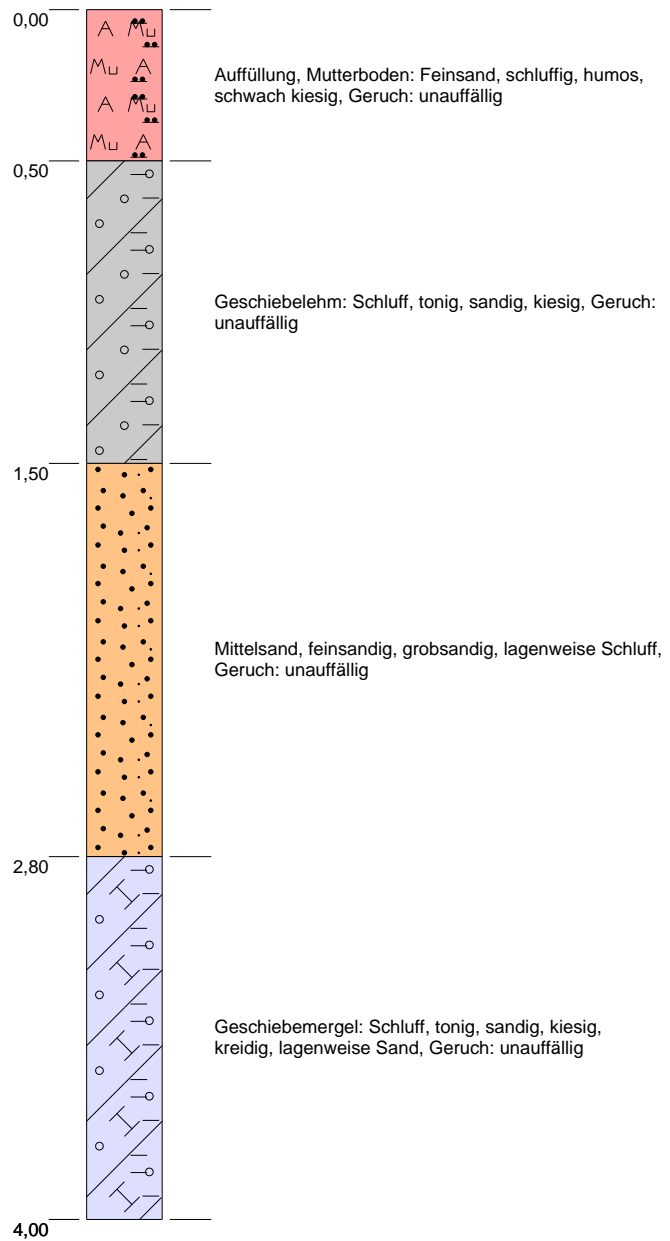
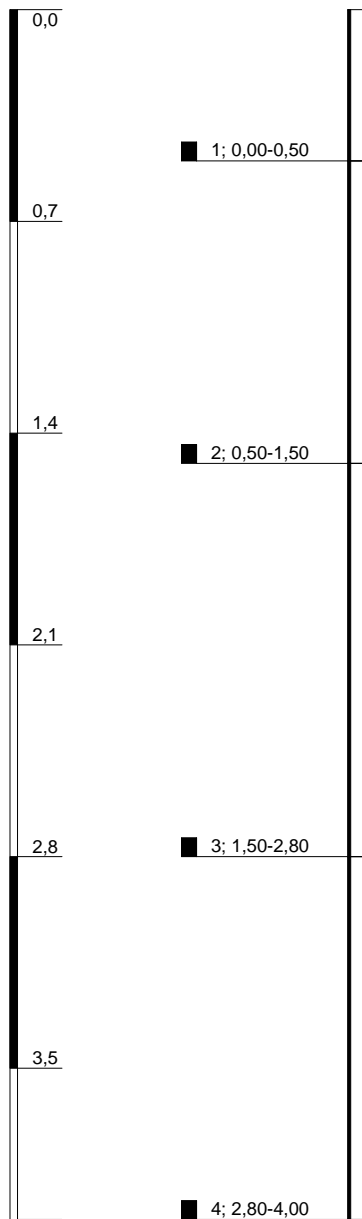
Projekt:	B-Plan 27, Appen	
Bohrung:	BS 7	
Auftraggeber:	Gemeinde Appen ü. Amt Moorrege	Rechtswert: 0
Bohrfirma:	UCL GmbH Kiel	Hochwert: 0
Bodenansprache:	Dipl.-Geol. Albus	Ansatzhöhe: 9,42 mHBP
Bohrungsdatum:	13.04.2016	Endtiefe: 4,00 m uGOK

UCL
IM AUFTRAG DER ZUKUNFT

m u. GOK

BS 8

9,15 mHBP



Höhenmaßstab: 1:25

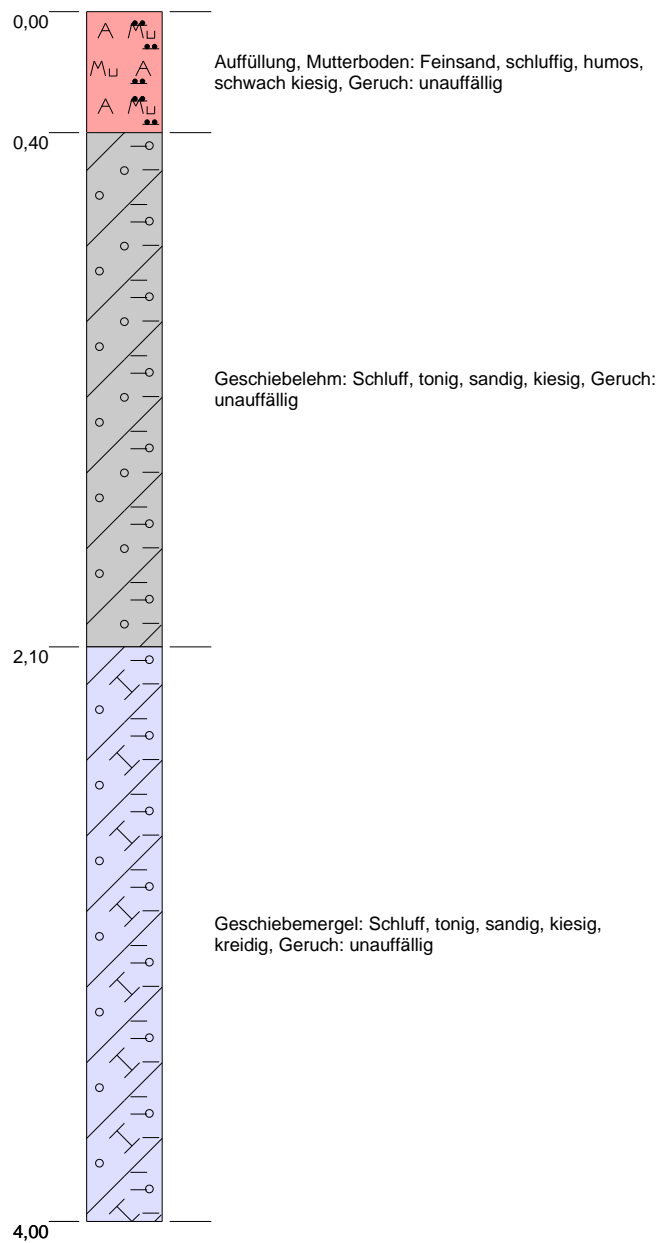
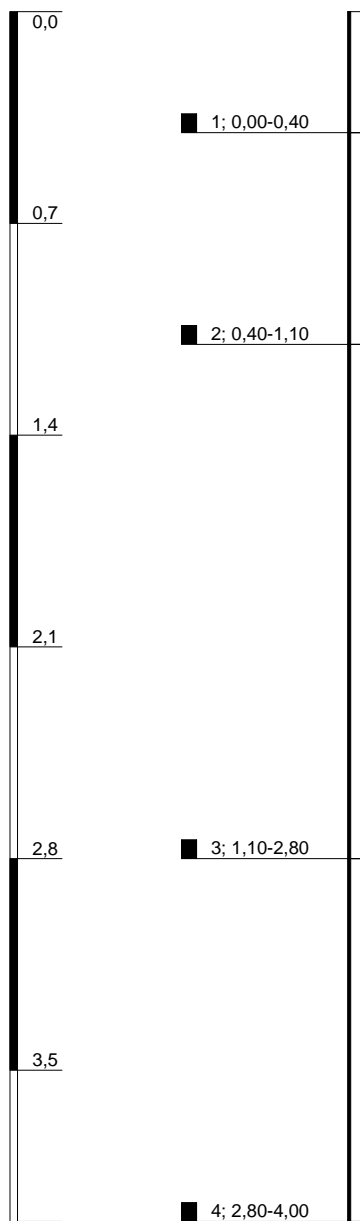
Projekt:	B-Plan 27, Appen	
Bohrung:	BS 8	
Auftraggeber:	Gemeinde Appen ü. Amt Moorrege	Rechtswert: 0
Bohrfirma:	UCL GmbH Kiel	Hochwert: 0
Bodenansprache:	Dipl.-Geol. Albus	Ansatzhöhe: 9,15 mHBP
Bohrungsdatum:	13.04.2016	Endtiefe: 4,00 m uGOK

UCL
IM AUFTRAG DER ZUKUNFT


m u. GOK

BS 9

8,87 mHBP



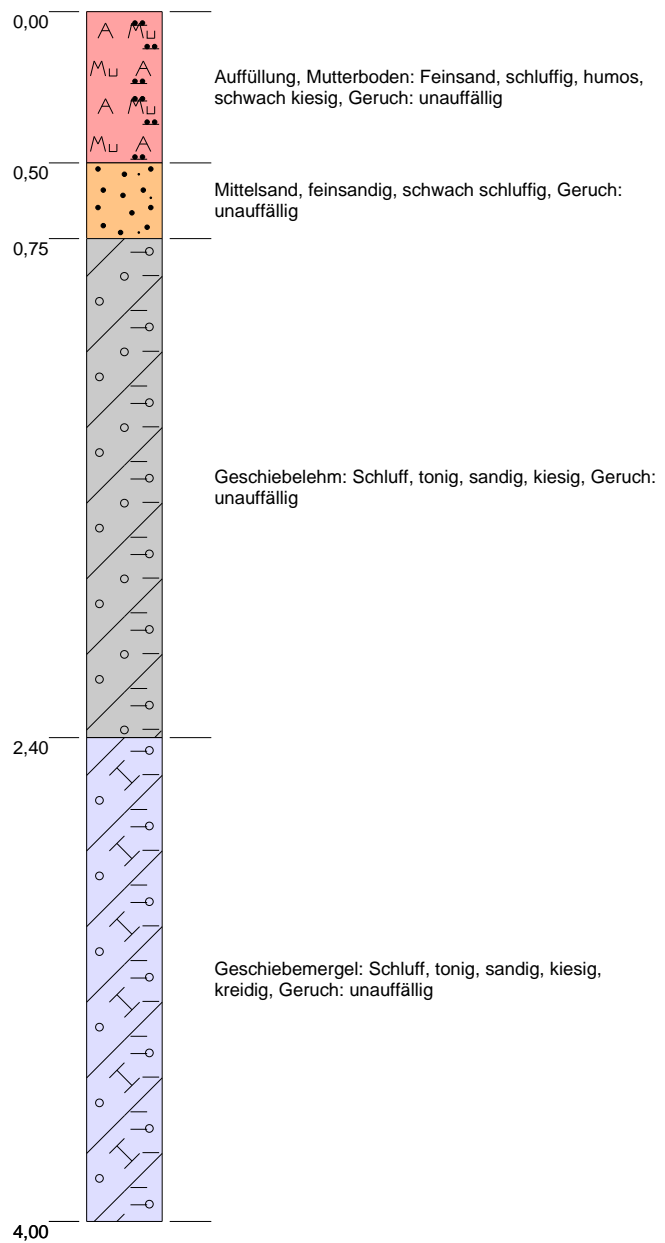
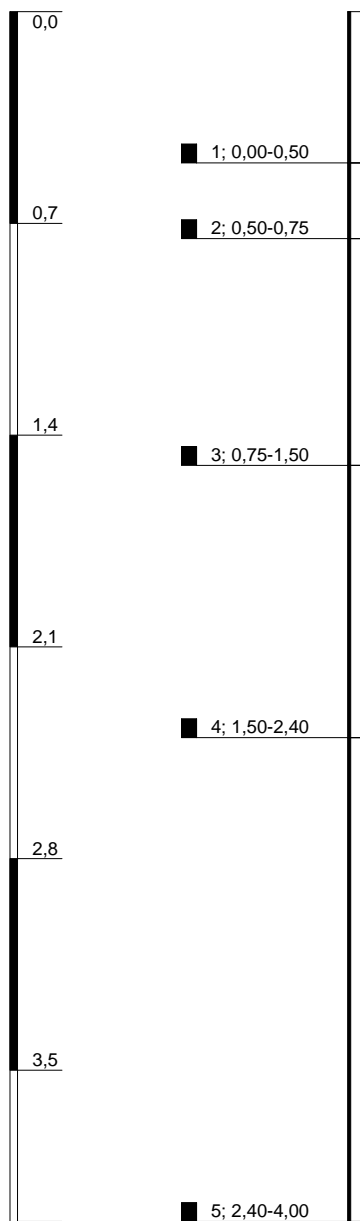
Höhenmaßstab: 1:25

Projekt: B-Plan 27, Appen		 IM AUFTRAG DER ZUKUNFT
Bohrung: BS 9		
Auftraggeber: Gemeinde Appen ü. Amt Moorrege	Rechtswert: 0	
Bohrfirma: UCL GmbH Kiel	Hochwert: 0	
Bodenansprache: Dipl.-Geol. Albus	Ansatzhöhe: 8,87 mHBP	
Bohrungsdatum: 13.04.2016	Endtiefe: 4,00 m uGOK	

m u. GOK

BS 10

9,18 mHBP



Höhenmaßstab: 1:25

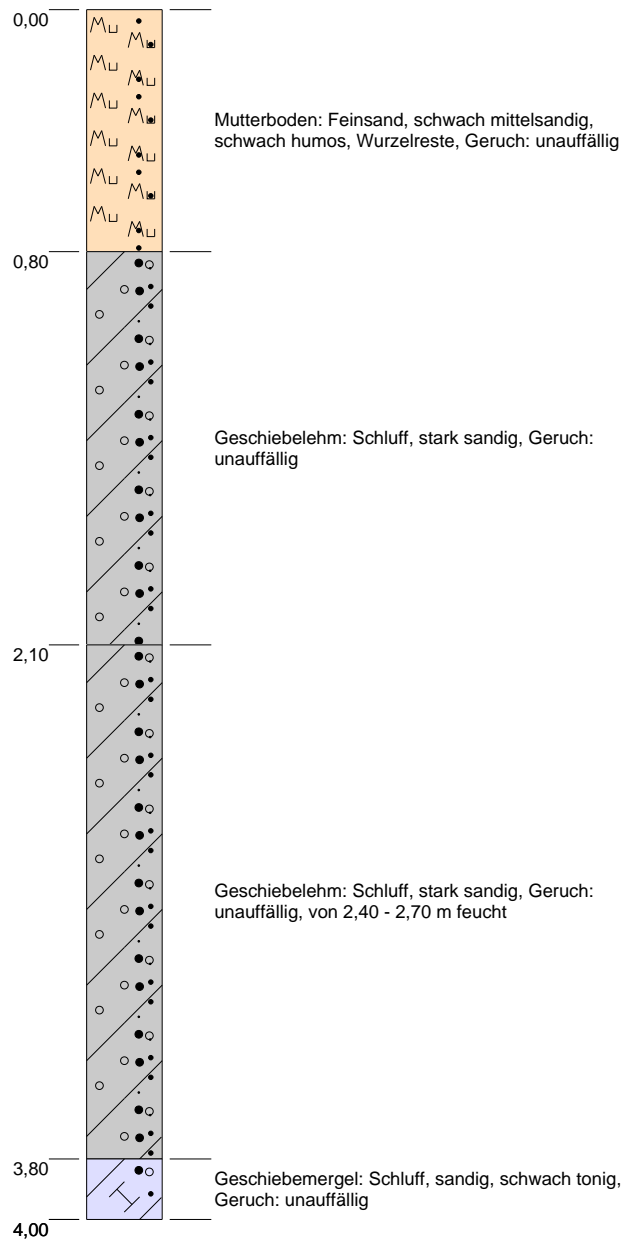
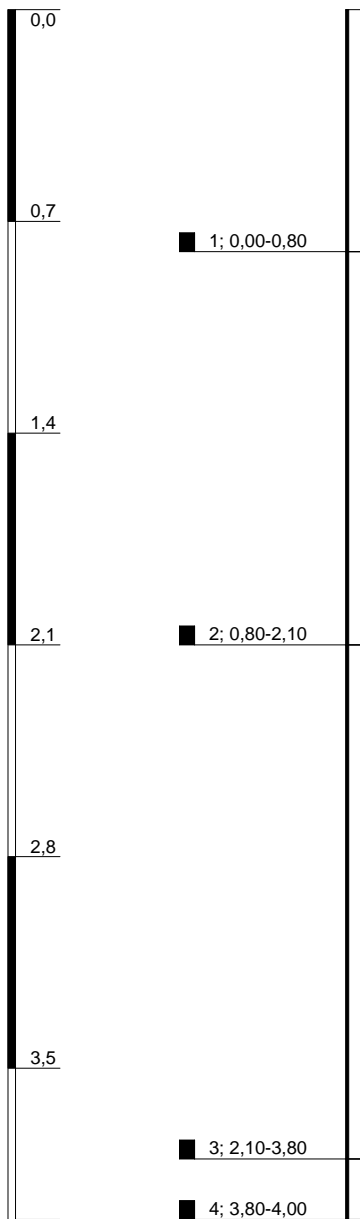
Projekt:	B-Plan 27, Appen	
Bohrung:	BS 10	
Auftraggeber:	Gemeinde Appen ü. Amt Moorrege	Rechtswert: 0
Bohrfirma:	UCL GmbH Kiel	Hochwert: 0
Bodenansprache:	Dipl.-Geol. Albus	Ansatzhöhe: 9,18 mHBP
Bohrungsdatum:	13.04.2016	Endtiefe: 4,00 m uGOK

UCL
IM AUFTRAG DER ZUKUNFT


m u. GOK

BS 11

10,02 mHBP



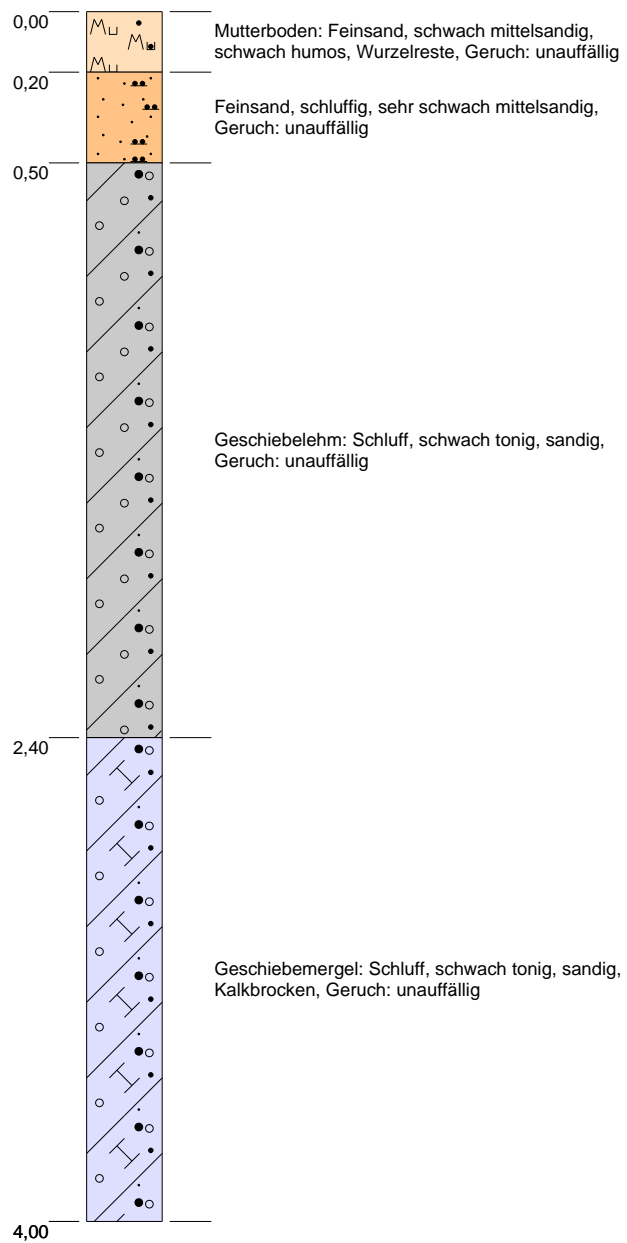
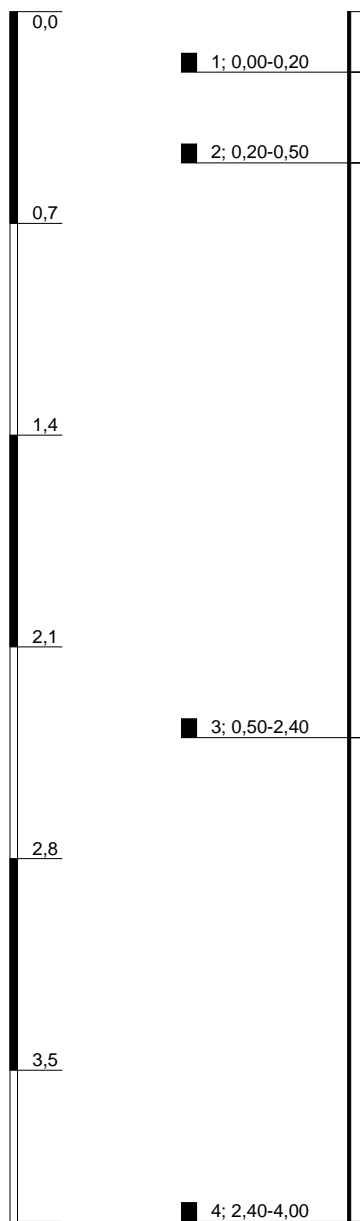
Höhenmaßstab: 1:25

Projekt: B-Plan 27, Appen		 IM AUFTRAG DER ZUKUNFT
Bohrung: BS 11		
Auftraggeber: Gemeinde Appen ü. Amt Moorrege	Rechtswert: 0	
Bohrfirma: UCL GmbH Heide	Hochwert: 0	
Bodenansprache: D.-Geo. Revenstorf	Ansatzhöhe: 10,02 mHBP	
Bohrungsdatum: 11.05.2016	Endtiefe: 4,00 m uGOK	

m u. GOK

BS 12

10,39 mHBP



Höhenmaßstab: 1:25

Projekt:	B-Plan 27, Appen	
Bohrung:	BS 12	
Auftraggeber:	Gemeinde Appen ü. Amt Moorrege	Rechtswert: 0
Bohrfirma:	UCL GmbH Heide	Hochwert: 0
Bodenansprache:	D.-Geo. Revenstorf	Ansatzhöhe: 10,39 mHBP
Bohrungsdatum:	11.05.2016	Endtiefe: 4,00 m uGOK

UCL
IM AUFTRAG DER ZUKUNFT