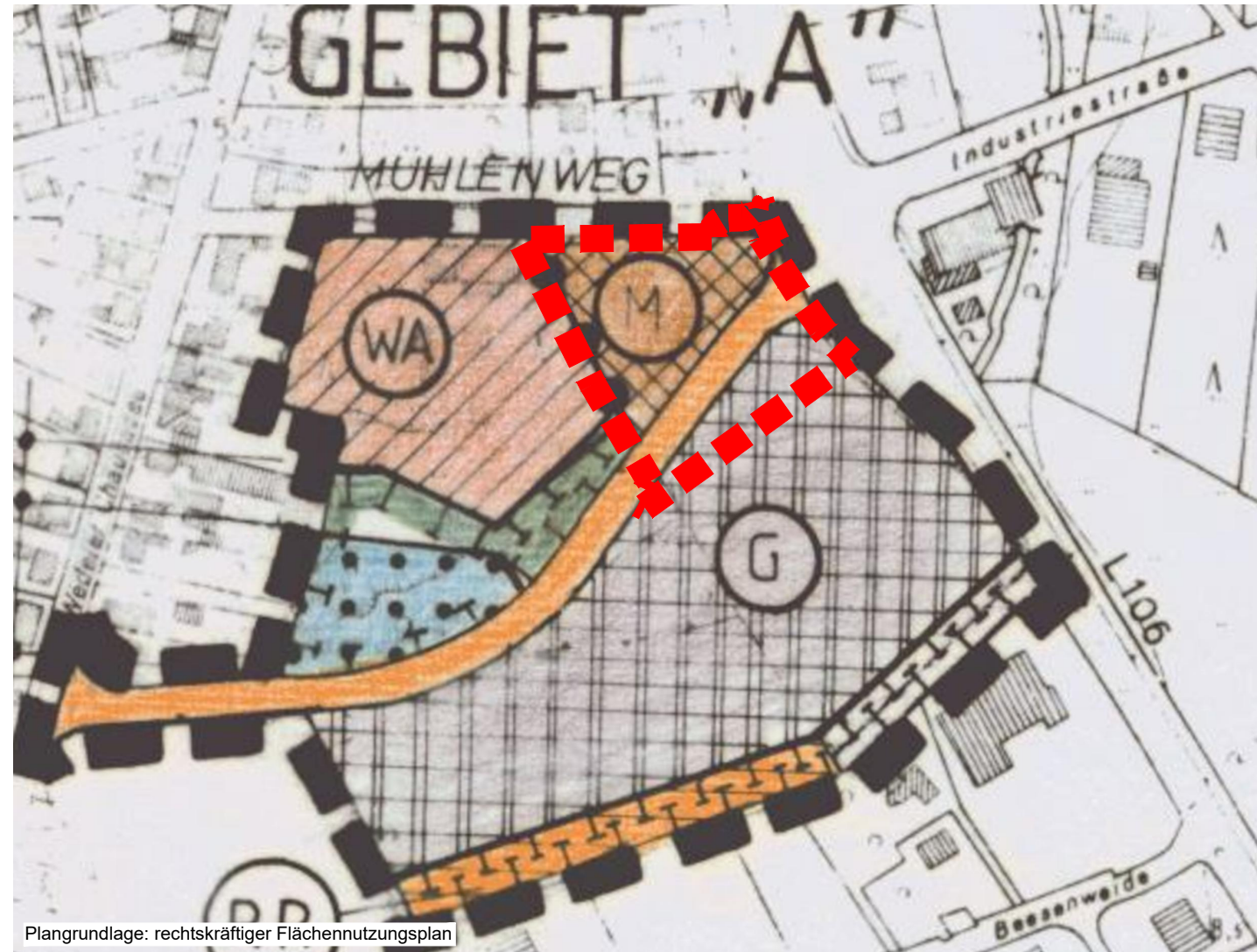








Darstellung des rechtskräftigen Flächennutzungsplanes

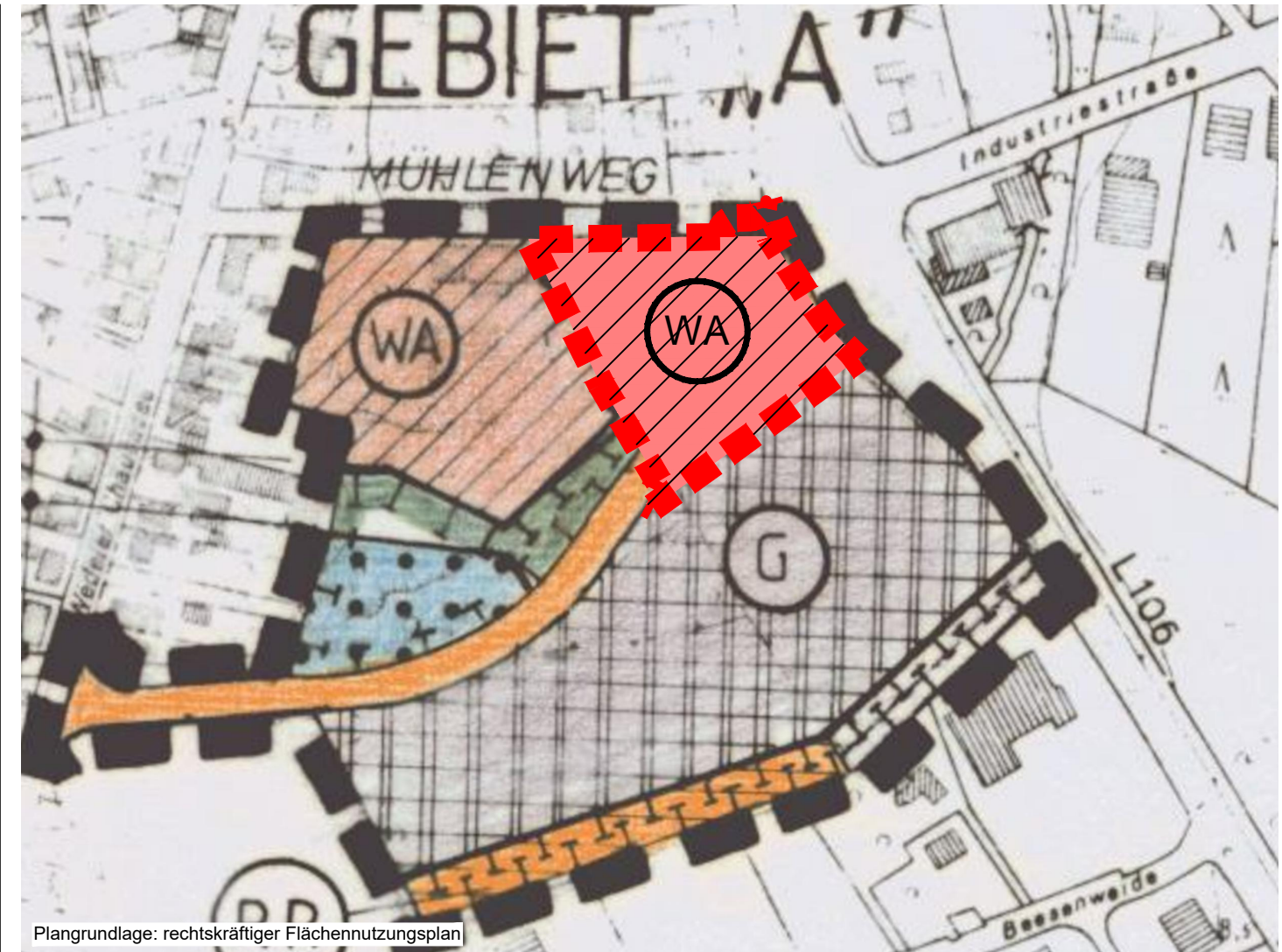


Plangrundlage: rechtskräftiger Flächennutzungsplan

ZEICHENERKLÄRUNG



PLAN-ZEICHEN	ERLÄUTERUNGEN
I. FESTSETZUNGEN (ANORDNUNGEN NORMATIVEN INHALTS)	
	GRENZE DES RÄUMLICHEN GELTUNGSBEREICHES DER BERICHTIGUNG DES FLÄCHENNUTZUNGSPLANES
1. ART DER BAULICHEN NUTZUNG (§ 5 Abs. 2 Nr. 1 BauGB)	
	GEMISCHTE BAUFLÄCHEN (§ 1 Abs. 1 Nr. 2 BauNVO)
	GEWERBLICHE BAUFLÄCHEN (§ 1 Abs. 1 Nr. 3 BauNVO)
2. FLÄCHEN FÜR DEN VERKEHR (§ 5 Abs. 2 Nr. 3 BauGB)	
	ÜBERÖRTLICHE STRASSE

Darstellung des rechtskräftigen Flächennutzungsplanes mit Berichtigung im Rahmen der 1. Änderung des Bebauungsplanes Nr. 18



Plangrundlage: rechtskräftiger Flächennutzungsplan

ZEICHENERKLÄRUNG

PLAN-ZEICHEN	ERLÄUTERUNGEN
I. FESTSETZUNGEN (ANORDNUNGEN NORMATIVEN INHALTS)	
	GRENZE DES RÄUMLICHEN GELTUNGSBEREICHES DER BERICHTIGUNG DES FLÄCHENNUTZUNGSPLANES
1. ART DER BAULICHEN NUTZUNG (§ 5 Abs. 2 Nr. 1 BauGB)	
	ALLGEMEINE WOHNGEBIETE (§ 1 Abs. 1 Nr. 1 BauNVO)

