


7. Sonstige Planzeichen



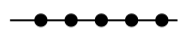
Umgrenzung von Flächen für Nebenanlagen, Stellplätze, Garagen und Gemeinschaftsanlagen (§ 9 Abs. 1 Nr. 4 und 22 BauGB)

M

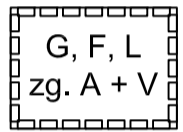
Stellplatz für Müllbehälter



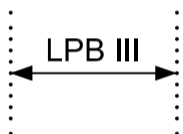
Grenze des räumlichen Geltungsbereichs des Bebauungsplans (§ 9 Abs. 7 BauGB)



Abgrenzung unterschiedlicher Nutzung, z.B. von Baugebieten, oder Abgrenzung des Maßes der Nutzung innerhalb eines Baugebiets (z. B. § 1 Abs. 4 § 16 Abs. 5 BauNVO)



Mit Geh-, Fahr- und Leitungsrechten zugunsten der Anlieger und Versorgungsträger zu belastende Flächen (§ 9 Abs. 1 Nr. 21 und Abs. 6 BauGB)



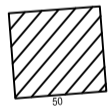
Lärmpegelbereiche, z. B. Lärmpegelbereich III (Text A.5)

II. Kennzeichnungen, nachrichtliche Übernahmen



Waldschutzstreifen gem. § 24 Abs. 2 LWaldG (reduzierter Abstand 10 m)

III. Darstellungen ohne Normcharakter



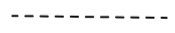
Gebäude, vorhanden

394
65

Flurstücksnummer



Flurstücksgrenze, Bestand



Flurstücksgrenze, geplant



Flurstücksgrenze, künftig fortfallend



eingemessener Baum, Bestand



eingemessener Knickwall, Bestand




Sichtdreiecke

**Gemeinde
Heidgraben**

Bebauungsplan Nr. 18
- Betonstraße -

Zeichenerklärung
HEI09001_Legende_2.pdf

HEI09001
Gez: Na.
Stand: 11.06.2009



**MAYSACK-
SOMMERFELD
STADTPLANUNG**

Mittelweg 1
25355 Barmstedt
Telefon: (04123) 683 19 80
Telefax: (04123) 921 88 44
Email: buero@m-s-stadtplanung.de
Internet: www.m-s-stadtplanung.de