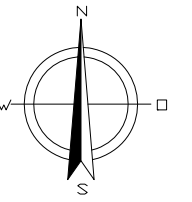


Gemeinde Heidgraben

9. Änderung des Flächennutzungsplanes



Teil A - Planzeichnung -
Maßstab: 1: 5000



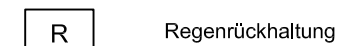
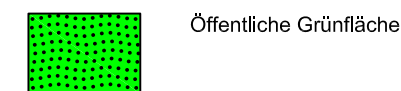
Zeichenerklärung

I. Darstellungen nach § 5 BauGB

1. Art der baulichen Nutzung
(§ 5 Abs. 2 Nr.1 BauGB, §1 Abs. 1 und 2 BauNVO)



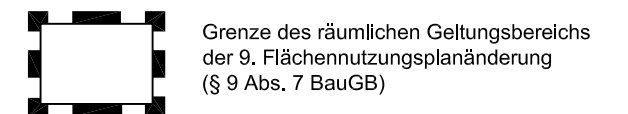
2. Grünflächen
(§ 5 Abs. 2 Nr. 5 und Abs. 4 BauGB)



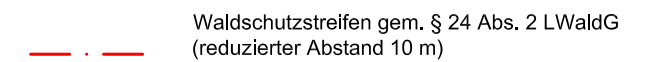
3. Flächen für die Landwirtschaft und Wald
(§ 5 Abs. 2 Nr. 9 und Abs. 4 BauGB)



4. Sonstige Planzeichen




II. Kennzeichnungen, nachrichtliche Übernahmen



Gemeinde
Heidgraben
9. Änderung des
Flächennutzungsplanes

Planzeichnung
und
Zeichenerklärung

HEI08003
Gez. Na.
Stand: 11.06.2009
HEI08003_Planz_Legende.pdf



MAYSACK-
SOMMERFELD
STADTPLANUNG

Mittelweg 1
25355 Barmstedt
Telefon: (04123) 683 19 80
Telefax: (04123) 921 88 44
Email: buero@m-s-stadtplanung.de
Internet: www.m-s-stadtplanung.de