





6. Planungen, Nutzungsregelungen, Maßnahmen und Flächen für Maßnahmen zum Schutz, zur Pflege und zur Entwicklung von Natur und Landschaft (§ 9 Abs. 1 Nr. 20, 25 und Abs. 6 BauGB)

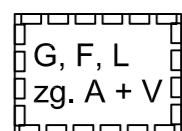
 Umgrenzung von Flächen zum Anpflanzen von Bäumen, Sträuchern und sonstigen Bepflanzungen (§ 9 Abs. 1 Nr. 25a) und Abs. 6 BauGB)

 Bäume anpflanzen (§ 9 Abs. 1 Nr. 25a) und Abs. 6 BauGB)


 Bäume erhalten (§ 9 Abs. 1 Nr. 25b) und Abs. 6 BauGB)

7. Sonstige Planzeichen

 Grenze des räumlichen Geltungsbereichs des Bebauungsplans (§ 9 Abs. 7 BauGB)

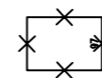
 Mit Geh-, Fahr- und Leitungsrechten zugunsten der Anlieger und Versorgungsträger zu belastende Flächen (§ 9 Abs. 1 Nr. 21 und Abs. 6 BauGB)

II. Kennzeichnungen, nachrichtliche Übernahmen

 Waldschutzstreifen gem. § 24 Abs. 2 LWaldG (Regelabstand 30 m)

III. Darstellungen ohne Normcharakter


 Gebäudebestand

 Gebäudebestand, bereits abgebrochen

 Flurstücksnummer

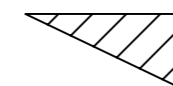
 Flurstücksgrenze, Bestand

 Flurstücksgrenze, geplant

 Fußläufige Verbindung in öffentlichen Grünflächen /Pflegezufahrt

 Graben / Mulde zur Versickerung von Niederschlagswasser


 Versickerungsbecken

 Sichtdreiecke

**Gemeinde
Heidgraben**
Bebauungsplan Nr. 13
- Grenzstraße -

Zeichenerklärung

HEI07003
Gez: Na.
Stand: 10.11.2008



**MAYSACK-
SOMMERFELD
STADTPLANUNG**

Mittelweg 1
25355 Barmstedt
Telefon: (04123) 683 19 80
Telefax: (04123) 921 88 44
Email: buero@m-s-stadtplanung.de
Internet: www,m-s-stadtplanung.de